







ZONAS DE USO PORMENORIZADO (USOS PRINCIPALES SINCOO BILBAO)		Sup. ordenada (m2)	Sup. ordenada (%)
DE USO Y DOMINIO PÚBLICO. Dotaciones de la red de sistemas locales			
	EQUIPAMIENTO DOCENTE		
	parcela P1, 52-E30-00C	7.743,69m2	26,63 %
	EQUIPAMIENTO SANTUARIO		
	parcela P2, 52-E30-SAN	13.365,99m2	43,69 %
	INFRAESTRUCTURAS		
	parcela P3, 52-INF	5.469,03 m2	17,67 %
	SUBTOTAL	26.582,71m2	83,9938%
	ESPACIOS LIBRES Y ZONAS VERDES	1.915,12m2	6,88 %
	espacios libres y zonas verdes sobre parcela 52-E30-SAN	1.163,93m2	
	COMUNICACIONES (Vías urbanas y circ. no motorizada)	2.425,69 m2	7,87%
	Vías rodadas	338,22 m2	
	Espacio peatonal	2.087,34 m2	
TOTAL PEBU		3039.45344m2	100,00 %

GN

I. PLANOS DE INFORMACIÓN

OSAKIDETZA

OSAKIDETZA

mayo 2022 maiatza

HASIERAKO ONARPENA
APROBACIÓN INICIAL

ORDENACIÓN URBANA

MODIFICACIÓN DE

**HIRI ANTOLAMENDUKKO
PLAN BEREZIA**

ALDATZEA

ORDENACIÓN URBANA

HASIERAKO UNARPEN
APROBACIÓN INICIAL

mayo 2022 maiatza

BASURTO-BILBAO (BIZKAIA)

OSAKIDETZA

I. INFORMAZIO PLANOAK

pl

100

10

A1: 1/1.000
A3: 1/2.000

**LOVATI INTELCO XELIMIA
(ALPACATUA)**

ZONIFICACIÓN

PURMENORIZADA
(MODIFICADA)

11-01

II-01_ZONIF PORMENORIZADA

ANE MIREN MARTÍNEZ
Arquitecta

MARIA TERESA RODRIGUEZ

Kroger
Acquiesced

1000000